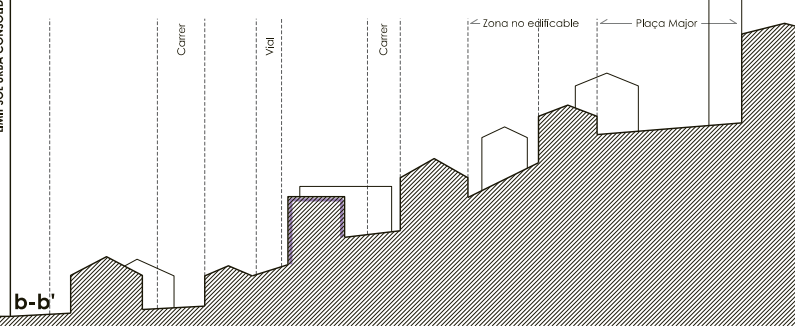
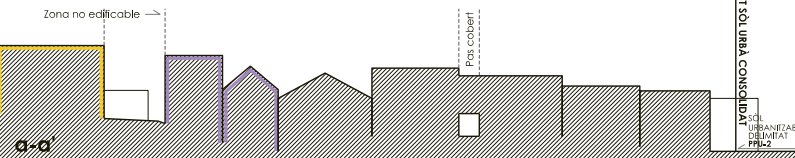
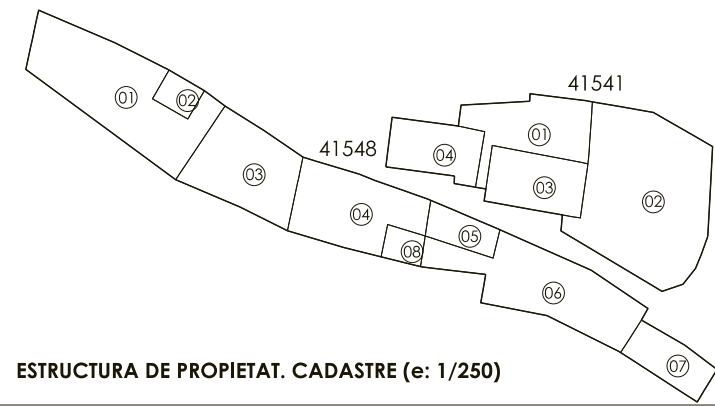
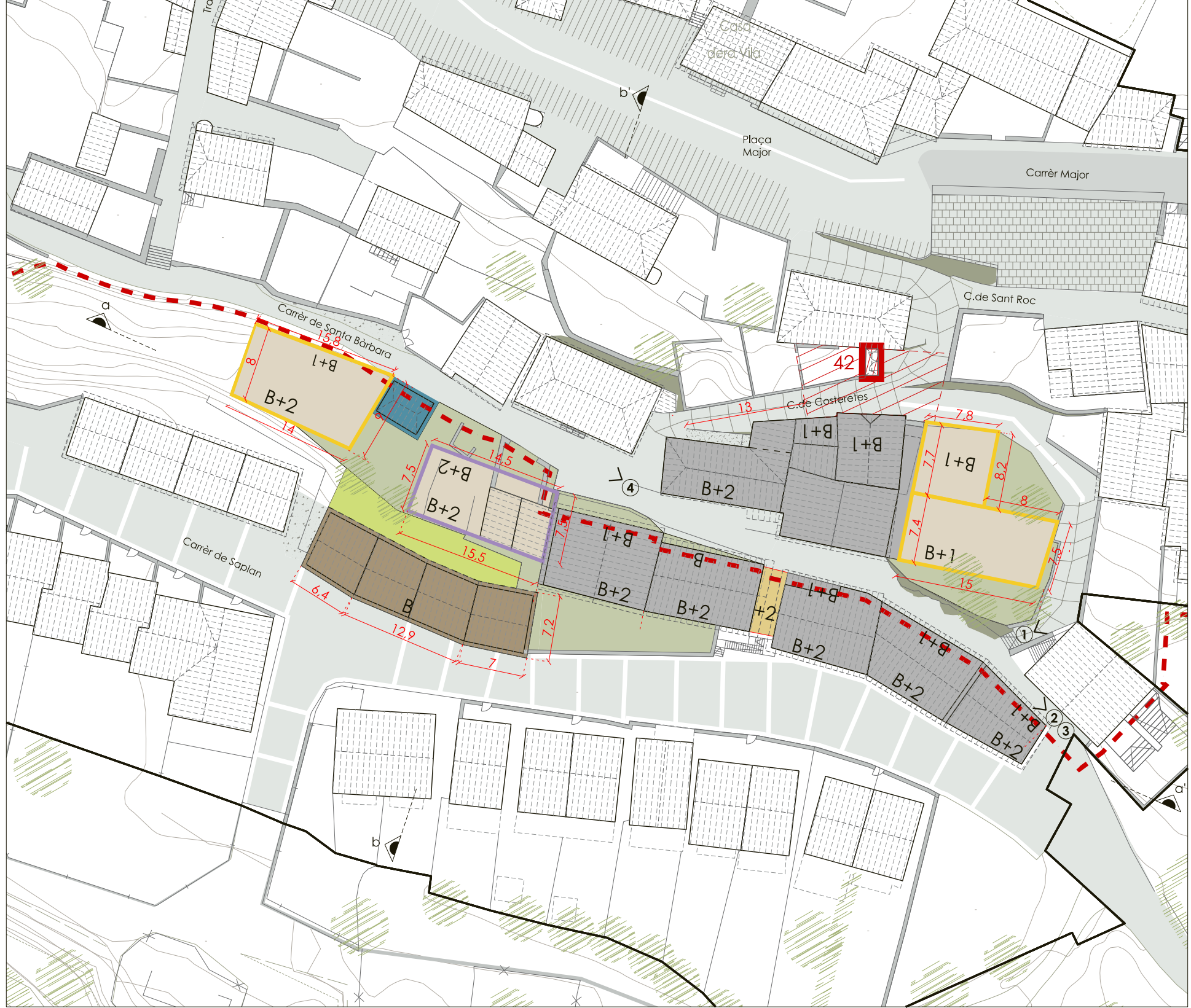


L'OBJECTIU DE L'ORDENACIÓ PROPOSADA ÉS DEFINIR LES ALINEACIONS A VIAL, PRESERVAR LES EIXIDES I COMPLETAR ELS BUITS URBANS



SUPERFÍCIES ZONIFICACIÓ ILLA 6		1854 m ²
ILLA 6a		577 m²
1c1		577 m²
no edificable	107 m ²	
edificable	470 m ²	
ILLA 6b		1043 m²
1c1		694 m²
no edificable	266 m ²	
edificable	428 m ²	
1c1/x		19 m²
edificable	19 m ²	
V		122 m²
Pp		181 m²
T2		27 m²
ILLA 6c		234 m²
1c1		234 m²
edificable	234 m ²	



- CONDICIÓ DEL SÒL**
- Límit de terme municipal
 - SUC Sòl urbà consolidat
 - ▨ SNC Sòl urbà no consolidat
 - PAU1 - Santa Maria
 - PAU2 - Era Honada
 - ▨ SUD Sòl urbanitzable delimitat
 - PPU - Vilamòs
 - Subàmbit PPU1 - Sant Miquel
 - Subàmbit PPU2 - Era Honada
 - PPU3 - Polígon Agroalimentari
 - PE Plà Especial

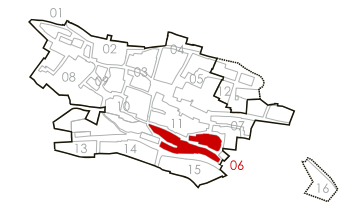
- CONDICIONS I PARÀMETRES D'EDIFICACIÓ**
- Sòl urbà
 - Línia de façana
 - Línia de carrer
 - Línia d'edificació / Gólib edificatori
 - 3015 Profunditat edificable (construccions noves)
 - B + X Nombre màxim de plantes
 - Ocupació màxima sobre rasant de les edificacions existents
 - Ocupació màxima sobre rasant de les edificacions proposades
 - Sòl privat lliure d'edificació

- ACTUACIONS ADMESAS**
- Conservació
 - Consolidació solar buit
 - Nova ordenació
 - Reconstrucció
 - Remunta

- SISTEMES SEGONS POUM**
- sistema d'Aparcament
 - sistema d'Espai lliure
 - sistema d'Equipament
 - sistema de Serveis tècnics

- PATRIMONI A PROTEGIR**
- - - perímetre de protecció nucli històric
 - ▨ entorn de protecció
 - ▨ edificació

- Elements Arquitectònics i Arqueològics:**
- hom
 - urna
 - ▬ portau
 - ▬ penaus
 - ▬ pas
- Llistat d'elements:**
- 42 Portau (casa al c/ Sant Roc, 2)



Fotografia ①



Fotografia ②



Fotografia ③



Fotografia ④

PLA D'ORDENACIÓ URBANÍSTICA MUNICIPAL
VILAMÒS
AJUNTAMENT DE VILAMÒS
plànols d'ordenació

nº **o.04b06**

plànol **ORDENACIÓ FITXA ILLA 06**

escala a3: 1/500

aprovació provisional

data Setembre 2016

equip redactor **OU**

col·laboradors